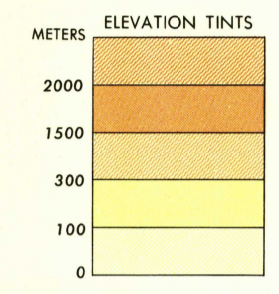
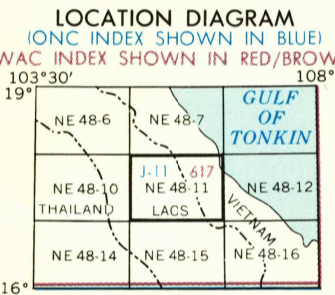


SERIES 1501  
SHEET NE48-11  
EDITION 4

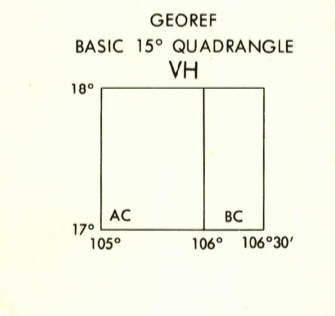


RELIABILITY OF THIS GRAPHIC  
CÉDRITÉ DE CETTE GRAPHIQUE  
(As determined by standard practices)  
(Comme il est déterminé par les pratiques régulières)


ROUTING ACCURACY, GRAPHIC FEATURE, DATE OF INFORMATION, etc. table.



GLOSSARY—GLOSSAIRE table listing geographical features and their symbols in both English and French.



MAGNETIC DECLINATION FOR 1970 IS 0°10' WEST  
OF THE ENTIRE AREA  
LA DÉCLINAISON MAGNÉTIQUE POUR 1970 EST DE 0°10' OUEST SUR TOUTE L'ÉTENDUE DE LA CARTE



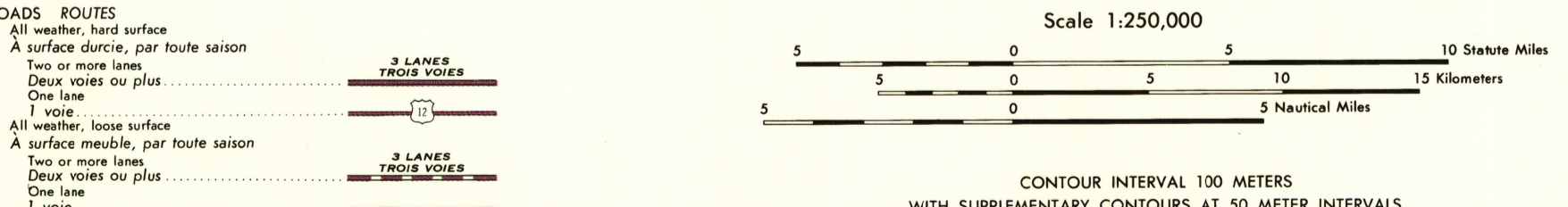
Prepared and published by the Defense Mapping Agency Topographic Center, Washington, D. C. Compiled August 1972.

Préparé et publié au Centre Topographique du Service Cartographique de Défense Nationale à Washington, D. C. Dressé en Août 1972.

DISTRIBUTION RESTRICTED: SEE DOD MAP OR CHART CATALOG FOR GUIDANCE ON RELEASE OUTSIDE THE U. S. GOVERNMENT.

SCALE 1:250,000  
R0N, VIETNAM; LAOS  
SERIES 1501  
SHEET NE48-11  
EDITION 4

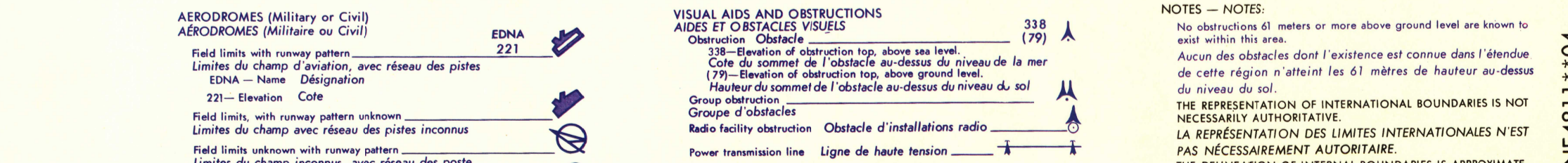
ELEVATIONS IN METERS  
COTES EXPRIMÉES EN MÈTRES



ROADS ROUTES  
All weather, hard surface  
A surface durcie, par toute saison  
Two or more lanes  
Deux voies ou plus  
One lane  
Une voie

BOUNDARIES LIMITES  
International d'Etat  
Primary administrative Subdivision of 1st order  
Chemin d'exploitation  
Temple Stupa Temple, Thai  
Swamp or marsh; Rice  
Maraïs ou marécage, Rizière

ELEVATIONS IN METERS  
COTES EXPRIMÉES EN MÈTRES



AERODROMES (Military or Civil)  
AÉRODROMES (Militaire ou Civil)  
Field limits with runway pattern  
Limites du champ d'atterrissage, avec réseau des pistes  
EDNA - Name Designation  
EDNA - Élévation Cote

NOTES - NOTES  
No obstructions of meters or more above ground level are known to exist within this area.  
Aucun des obstacles dont l'existence est connue dans l'étendue de cette région n'atteint les 0,1 mètres de hauteur au-dessus du niveau du sol.

STOCK NO. 1501XNE4811 \* 04